

Kwartalnik olsztyńskich rowerzystów i rowerzystek

# rowerowy. olsztyn.pl

nr 6, lipiec 2008; cena 0,00zł

Wydanie jest realizowane przez:



Stowarzyszenie  
Aktywności Społecznej "Młyn"



Wojewódzki Fundusz  
Ochrony Środowiska  
i Gospodarki Wodnej  
w Olsztynie



Urząd Miasta  
w Olsztynie



Miejski Zespół Profilaktyki  
i Terapii Uzależnień  
w Olsztynie



### Wakacyjne pozdrowienie!

Oddajemy w Wasze ręce kolejny numer kwartalnika:) Mamy nadzieję, że wieści z olsztyńskiego podwórka rowerowego okażą się ciekawe i przydatne oraz skorzystacie z zaproszeń do udziału w licznych imprezach.

Przypominamy -> Ty również możesz tworzyć to wydawnictwo!

Możesz zaproponować temat do opisanie lub przesłać gotowy tekst. Możesz zaprezentować swoje zdjęcia lub grafiki. Zapraszamy do współpracy:)

Okładka:  
Joanna Zienkiewicz "Rowerowy Wszechświat"

Elementy graficzne:  
mirxx, Marcelin



**bądź  
widoczny,  
 bądź  
widoczna**

Lampki,  
odblaski,  
jasne kolory ubrań,  
jaskrawe kamizelki,  
odblaskowe opony,  
a nawet... sznurówki.

Wybierz coś dla siebie:)

**koniecznie** 



# ROWERY

- > Części i akcesoria
- > Naprawy i serwis
- > Rowery stacjonarne
- > Bagażniki i boxy samochodowe

**POCZUJ  
RÓŻNICE!**

Olsztyn

**ul. Sikorskiego 27**

( naprzeciwko Media Markt),

tel./ fax 089 542 97 62

czynne: pn.-pt. 10-18, sob. 10-14










# kalendarium 2008




zebrał: minox

Naszą tradycją jest już to, że kwartalnik stanowi podręczny spis lokalnych imprez rowerowych zaplanowanych na nadchodzące tygodnie. Mamy nadzieję, że dzięki temu nie ominie Was żadna okazja do wspólnego rowerowania. Jeśli macie propozycję własnej inicjatywy, zgłoście ją pod: [rowerowyolsztyn@o2.pl](mailto:rowerowyolsztyn@o2.pl)



Do krótkiego opisu każdej imprezy dołączyliśmy piktogramy, które mogą dodatkowo pomóc Wam w wyborze czegoś odpowiedniego dla siebie. Oto ich objaśnienie:


-  udział w tej imprezie jest całkowicie bezpłatny dla wszystkich.
-  podczas imprezy możesz liczyć na wspólne ognisko i /najczęściej/ bezpłatny bufet.
-  w programie imprezy przewidziane są konkursy, quizy i rowerowe zabawy sprawnościowe z nagrodami.
-  organizator zapewnia spotkanie z interesującą osobą, pokaz, zwiedzanie lub wykład przewodnika.

-  podczas tej imprezy obowiązuje specjalny regulamin opracowany i udostępniony przez Organizatora.
-  aby wziąć udział w tej imprezie należy wcześniej skontaktować się z Organizatorami, zapisać się i potwierdzać chęć udziału w zaplanowanej imprezie.
-  program wycieczki przewiduje podróz koleją. Należy dowiedzieć się wcześniej u Organizatora o możliwość bezpłatnego przejazdu i przewozu roweru.

Jeśli chcesz mieć pewność, że żadna z rowerowych imprez Cię nie ominie, i że zawsze na czas dowiesz się o wszystkich inicjatywach i akcjach, napisz pod: [rowerowyolsztyn@o2.pl](mailto:rowerowyolsztyn@o2.pl). Dzięki temu będziesz otrzymywać bieżące informacje na swoją skrzynkę e-mail.

## 26 lipca /sobota/

### Rajd na orientację "Orientuj się!"



Jak co roku, w ostatni weekend lipca zapraszamy do odwiedzenia gminy Dywity i udziału w Powiatowym Zlocie Rowerowym we Frączkach.


Pierwszego dnia gratka dla miłośników wyzwań, czyli rowerowy rajd na orientację. Będzie to poszukiwanie ukrytych w terenie punktów kontrolnych. Starty w różnych kategoriach. Dla najlepszych nagrody! Bramka startowa stanie pod Urzędem Gminy w Dywitach.

Szczegółowe informacje: [gazeta.mazury.pl](http://gazeta.mazury.pl) oraz [www.krank.pl](http://www.krank.pl)

org.: Stowarzyszenie "Nasza Wieś" Frączki, Klub "4R" przy W-M PTTK  
dotacja: Starostwo Powiatowe w Olsztynie, Urząd Gminy w Dywitach

## 27 lipca /niedziela/

### Ratuszowy Rajd Rowerowy



Zapraszamy do udziału w wycieczce, której celem będzie miejscowość Frączki i już tradycyjny Festyn Rowerowy. Spotykamy się o 10:00 pod Ratuszem. Całkowity dystans ok. 50 km. Powrót ok. godz. 16:00 W programie: liczne konkursy, smaczny i bezpłatny poczęstunek, loteria fantowa.

org.: Stowarzyszenie "Kołodrom", Stowarzyszenie "Nasza Wieś"  
dotacja: Starostwo Powiatowe w Olsztynie, Urząd Gminy w Dywitach, Urząd Miasta w Olsztynie

## 05 sierpnia /wtorek/

### Ratuszowy Rajd Rowerowy



Trasa około 15 km. Spotkanie uczestników o 16:00 pod olsztyńskim Ratuszem. Finał na festynie "Przywróćmy blask Stadionowi Leśnemu". Mecze, gry, zabawy, konkursy sportowe, występy zespołów.

org.: Stowarzyszenie "Kołodrom", W-M Sejmik Osób Niepełnosprawnych

## 16 sierpnia /sobota/

### Rekord Guinnessa w Olsztynie!

Olsztynianin Bolesław Krawczyk podejmie próbę poprawienia rekordu w dobowej jeździe na rowerze. Obecny rekord (807,5 km/24 godz.) należy również do niego, a nadchodząca próba ma zakończyć się wynikiem 850 km! Oznacza to przyjęcie średniej prędkości 35,4 km/h i utrzymywanie jej przez całą dobę! Jazda będzie odbywała się na zamkniętej ul. Leśnej. Start o godz. 16:00. Zapraszamy wszystkich do dopingowania i ... hucznego przywitania Rekordzisty na mecie:)



## 23 sierpnia /sobota/

### Mistrzostwa w triathlonie MTB



Olsztyn po raz kolejny będzie areną zmagania zawodników i zawodniczek uprawiających tą bardzo wymagającą dyscyplinę (przypominamy, że łączy ona pływanie, jazdę na rowerze i bieg). Zawody będą obejmować Mistrzostwa Polski oraz Otwarte Amatorskie Mistrzostwa Olsztyna (330 m wplaw + 9 km rowerem + 2,3 km biegiem). Opłata startowa 20 zł. Impreza odbędzie się na (i w okolicach) Plaży Miejskiej. Więcej informacji oraz dokładny regulamin: [osir.olsztyn.pl](http://osir.olsztyn.pl)

org.: Ośrodek Sportu i Rekreacji w Olsztynie

## 27-29 sierpnia /środa-piątek/

### Olsztyńska 'delegacja' na Warszawską Masę Krytyczną



Oto propozycja dla wszystkich, którzy chcieliby znaleźć się w ponad 2-tysięcznym (!) tłumie rowerzystów i wspólnie przejechać głównymi ulicami stolicy. Trasę Olsztyn-Wwa (ok. 245 km) będziemy pokonywać bocznymi drogami, z dala od ruchliwych szos. Koszt: niewielki. Powrót pociągiem.

Zgłoszenia: [rowerowyolsztyn@o2.pl](mailto:rowerowyolsztyn@o2.pl) lub 0 507 617 656

org.: Stowarzyszenie "Młyn", Klub "4R" przy W-M PTTK

## 06 września /sobota/

### Zawody rowerowe "JAdę, NIE TANKUJĘ"

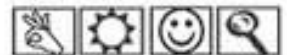


Dzieci i młodzież zapraszamy do udziału w finałach zawodów "O Puchar Prezydenta Miasta". Rywalizacja w różnych kategoriach wiekowych. Impreza odbędzie się na Stadionie Leśnym oraz w Parku Jakubowym. Szczegóły i regulamin ukażą się na: [jadenietankuje.pl](http://jadenietankuje.pl)

org.: Stowarzyszenie "Młyn"

## 07 września /niedziela/

### Ratuszowy Rajd Rowerowy



Według aktualnych planów będzie to pierwsza prezentacja w ramach konkursu "Koła, kółka, kółeczka", czyli najlepiej przygotowaną i przeprowadzoną imprezę turystyki rowerowej.

Trasa w granicach 40 km. W programie liczne atrakcje, dużo ciekawych spotkań i interesującej wiedzy.

Więcej o samym konkursie znajdziecie na: [kolodrom.olsztyn.pl](http://kolodrom.olsztyn.pl)

org.: Stowarzyszenie "Kołodrom"

## 14 września /niedziela/

### Ratuszowy Rajd Rowerowy



Druha prezentacja trasy rowerowej w ramach konkursu "Koła, kółka, kółeczka".

Aktualne informacje w tej sprawie: [kolodrom.olsztyn.pl](http://kolodrom.olsztyn.pl)

org.: Stowarzyszenie "Kołodrom"

## 15 września /poniedziałek/


### Tour de Pologne w Olsztynie

Po raz kolejny olsztyńskimi ulicami przejadą kolarze biorący udział w największym wyścigu w kraju, czyli Tour de Pologne. Zawodnicy pokonają kilka rund i wjadą na metę, tradycyjnie zlokalizowaną pod halą Urania. Jeszcze nie mamy wiedzy na temat kierunku, z którego peleton wjedzie do Olsztyna.

Informacje o trasie (dla kibiców i zawsze niezadowolonych kierowców) ukażą się w lokalnych mediach.

## 19-23 września /piątek-wtorek/

### "Sztuka w obejściu"




Jest to zaproszenie do odbycia szczególnej wędrowki po alejach i drogach wiejskich niedaleko Olsztyna. Równolegle w kilku miejscach (w Węgajtach, Godkach, Pupkach i Nowym Kawkowie) odbywać się będą otwarte wystawy malarstwa, grafiki, tkaniny, rzemiosła artystycznego, fotografii i sztuki ludowej. Zwiedzających czeka spotkanie z krajobrazem warmińskich wsi i zarazem spotkanie z różnorodnością działań żyjących tu ludzi i ich gości. Wędrowka prowadzić będzie do miejsc znanych (np. Teatr Węgajty czy Lawendowe Pole), jak również dotychczas nieodkrytych: domów-pracowni silnie naznaczonych osobowością i kreatywnością gospodarzy. Będzie tu czas i miejsce dla refleksji artystycznej jak i dla sztuki pieczenia chleba, dla nauki rękodzielniczych technik, dla performansu i muzyki improwizowanej, dla kosztowania potraw domowych i teatru. Będzie to czas dla ludzi gotowych wyruszyć w drogę!

Dokładne informacje i program znajdują się w kolejnym numerze kwartalnika.

org.: Centrum Edukacji i Inicjatyw Kulturalnych w Olsztynie

## 20 września /sobota/

### 'Heyah Superliga' w Bike Parku



Ostatnia edycja zawodów 'Superligi' w kolarstwie grawitacyjnym już tradycyjnie odbywa się w naszym mieście, na terenie Bike Parku "Wąwóz". Przez cały dzień można oglądać karkołomne zjazdy, wysokie




skoki, ekstremalne ewolucje oraz efektowne upadki. Do tego najmłodszy mogą spróbować swoich sił na specjalnie przygotowanym, bezpiecznym torze.

Program, zapisy, mapa dojazdu: [superliga.pl](http://superliga.pl) oraz [www.krank.pl](http://www.krank.pl)

org.: Stowarzyszenie "Fan"

### **21 września /niedziela/**

#### **Wycieczka rowerowa i piesza "JAdę, NIE TANKUJĘ"**



Ostatnia w tym sezonie wycieczka Kampanii. Celem będzie odwiedzenie i zapoznanie się z tajemnicami olsztyńskiego lotniska. Trasa piesza i rowerowa rozpoczyna się o 10:00 pod Ratuszem. Dystans: około 15 km i 8 km. Zakończenie około godz. 15:00. Zapewnione liczne atrakcje, ognisko i bezpłatny poczęstunek. Dokładniejsze informacje: [jadenietankuje.pl](http://jadenietankuje.pl)

org.: Stowarzyszenie "Kołodrom", Koło Nr 100 W-M PTTK przy Pałacu Młodzieży

### **22 września /poniedziałek/**

#### **Europejski Dzień Bez Samochodu**

Prawdziwe święto wszystkich użytkowników rowerów!

Przynajmniej raz w roku, właśnie tego dnia, WYBIERZ ROWER!

A jeśli już dziś jest to Twój ulubiony sposób poruszania się po mieście, spróbuj namówić innych na krótką przejażdżkę:) Pozdrowerki!

### **27 września /sobota/**

#### **Zawody downhillowe "mini DH"**




Tym razem Bike Park "Wąwóz" będzie areną rywalizacji olsztyńskich kolarzy ekstremalnych. Przewidziane są liczne kategorie wiekowe oraz nagrody dla najlepszych.

Wszystko co potrzeba wiedzieć, ukaże się w swoim czasie na: [jadenietankuje.pl](http://jadenietankuje.pl) oraz [www.krank.pl](http://www.krank.pl)

org.: Stowarzyszenie "Miyn", Stowarzyszenie "Fan"

### **05 października /niedziela/**

#### **Ratuszowy Rajd Rowerowy**



Kolejna wycieczka w ramach konkursu "Koła, kółka, kółeczka". Trasa około 40 km.

Aktualności będą umieszczane na: [kolodrom.olsztyn.pl](http://kolodrom.olsztyn.pl)

org.: Stowarzyszenie "Kołodrom"

### **11 października /sobota/**

#### **Trasy rowerowe VII Rajdu Na Orientację "Vell vincere"**



Następna okazja do nietypowego poznawania okolic Olsztyna oraz wypróbowania swojej wytrzymałości i umiejętności korzystania z mapy. Lokalizacja startu, regulamin oraz warunki uczestnictwa w imprezie znajdziecie na: [rno.warmia.pl](http://rno.warmia.pl) oraz [gazeta.mazury.pl](http://gazeta.mazury.pl) Planowane są również trasy nocne!

Impreza organizowana w ramach Kampanii "JAdę, NIE TANKUJĘ".

org.: Klub "4R" przy W-M PTTK, Akademicki Klub Turystyczny

### **26 października /niedziela/**

#### **Oficjalne zakończenie sezonu Stowarzyszenia "Kołodrom"**



Zaplanowana jest krótka przejażdżka po Lesie Miejskim, a następnie 'oficjalna' część, czyli spotkanie olsztyńskich cyklistów z Władzami miasta i rozdanie nagród we wszystkich rowerowych konkursach.

Bieżące informacje o tej inicjatywie ukażą się wkrótce na: [kolodrom.olsztyn.pl](http://kolodrom.olsztyn.pl)

org.: Stowarzyszenie "Kołodrom"

### **sierpień-październik /soboty i niedziele/**

#### **Cyki wycieczek "Rezerваты Warmii i Mazur"**



Będą to wycieczki Klubu "4R", dzięki którym poznamy najciekawsze rezerваты, pomniki przyrody i inne wyjątkowe pod względem przyrodniczym obiekty i obszary. Dokładne terminy i warunki udziału będą zamieszczane na: [gazeta.mazury.pl](http://gazeta.mazury.pl) oraz na forum: [ft.mazury.pl](http://ft.mazury.pl) (oraz już niedługo na stronie Klubu:)

org.: Klub "4R" przy W-M PTTK


dotacja: Urząd Miasta w Olsztynie

Jeżeli chcesz e-mailem otrzymywać przypomnienia i aktualizacje kalendarza prześlij swój adres pod: [rowerowyolsztyn@o2.pl](mailto:rowerowyolsztyn@o2.pl), sms: 507 617 656.

[www.gazeta.mazury.pl](http://www.gazeta.mazury.pl)

**GAZETA TURYSTYCZNA** WARMII I MAZUR





# plus czy minus?

zebrał: mirxx

Nazbierało się ostatnio olsztyńskich przykładów na potwierdzenie tego, że "diabeł tkwi w szczegółach". Dlatego właśnie mam duży kłopot z zakwalifikowaniem ich do jednej z tytułowych kategorii. Będzie więc o pozornie błahych niedociągnięciach i małych nieporozumieniach. Uwaga, zaczynam się "czepiać":



## PRZEJAZDY ROWEROWE

Kilka dużych skrzyżowań w obrębie ulic Pstrowskiego, Dworcowej, Metalowej, Sikorskiego i Niepodległości było ostatnio placem budowy nowych sygnalizatorów. Uważny rowerzysta stwierdzi z zadowoleniem, iż nie zapomniano o oznakowaniu przejazdów rowerowych i zapewnieniu sygnalizacji dla cyklistów (fot.1). Zastanawiające jest jednak to, jak rowerzyści mają przepisowo dotrzeć do tych udogodnień, gdy do żadnego z nich nie dociera ścieżka rowerowa... A warunki (szerokie, nawet asfaltowe chodniki) pozwalają bez obawy wprowadzić tam wspólny ruch pieszo-rowerowy. Może wkrótce?



## STOJAKI ROWEROWE POD C.H. "ALFA"

Oto przykład na to, jak kłopotliwe może być pozorne ułatwienie w parkowaniu rowerów. Kierownictwo zajmującego pół Śródmieścia molocha handlowego nareszcie zauważyło, że przydałyby się normalne miejsca postojowe (przypominam, że do tej pory z nie było tam innego wyjścia, jak pozostawianie rowerów przy rozmaitych barierkach i słupkach). Jednak zakupione 'stojaki' to powszechnie uznane za najgorsze tego typu konstrukcje, czyli tzw. wyrwkiółki, dające możliwość przypięcia tylko jednego koła:/ Do tego, jeden z dwóch przygotowanych stojaków stanął w bardzo niefortunnie wybranym miejscu -> pod chmurką, za węglem budynku i przy schodach. Wraz z tymi nowościami



pojawił się zakaz korzystania z barierek, które nadal są najlepszym rozwiązaniem problemu właściwego przypięcia sprzętu (fot.2). Po raz kolejny widać, że dobre chęci nie wystarczą... Oby nastąpiły szybkie zmiany.

## BARIERKI NA SCHUMANNA

Teraz o diable tkwiącym w szczególe, który znajdziemy na tej ścieżce. Projektowana szerokość ścieżki jest, owszem, przepisowa, ale barierki ochronne (?) zamontowane przy samym jej skraju (fot.3) skutecznie zwężają ścieżkę o około 0,5 metra. W obawie o zawadzenie o te konstrukcje nikt nie jedzie blisko tej krawędzi... Niby nic się nie dzieje, ale warto pamiętać, że



nie jest to prawidłowe rozwiązanie i przy następnych tego typu pracach uwzględnić wygodę przyszłych użytkowników.

## "ŚCIEŻKA" NA ŚLIWY/NIEPODLEGŁOŚCI

Według licznych obietnic, każdy remont chodnika powinien uwzględniać stworzenie ciągu rowerowego. Tak też stało się na skrzyżowaniu "przy Straży", ale od razu nasuwają się uzasadnione pytania: Czy kiedykolwiek ten krótki fragment (około 120 m, fot.4) będzie częścią dłuższej trasy, np. Kortowo-Śródmieście? W jaki sposób takie mikro ścieżki będą udostępniane rowerzystom? Pytam, ponieważ każdorazowe zjeżdżanie na tak krótkie fragmenty jest bardziej nie-



bezpieczne (częste włączanie się do ruchu) niż ciągła jazda ulicami. A chyba nie o to nam wszystkim chodzi?

### ŚCIEŻKA NA SIELSKIEJ

Wszyscy wiemy, że od dłuugiego czasu potrzebne było zaplombowanie niewytłumacznego ubytku w postaci kilkuset metrów tragicznego chodnika, który od kilku lat utrudniał jazdę w kierunku Plaży Miejskiej, Dajtek i Gietrzwałdu. Nie bez znaczenia jest fakt, iż na obu jego końcach mamy już całkiem sensowne ścieżki. Niestety, tegoroczne prace przy układaniu porządnej nawierzchni szybko się zakończyły i po około 100 m nowej ścieżki mamy nadal fatalne dziury w chodniku (fot.5, żadne oznakowanie nie wskazuje, że znajduje się tam przedłużenie ciągu rowerowego...) Teraz do pełni szczęścia (czyli połączenia obu końców ścieżek) brakuje już "tylko" jakieś 250 m. W takim tempie zajmie to kilka lat...:/

### NAWIERZCHNIA NA SIELSKIEJ

Kto jeszcze nie wie na czym polega różnica pomiędzy kostką polbrukową "fazowaną" i "bezfazową" powinien udać się na ten nowy odcinek. Przestrzenie pomiędzy kostkami są minimalne i od razu odczuwa się różnicę pod kołami (fot.6). Uzyskuje się dzięki temu większy komfort jazdy i mniejsze opory toczenia. Szkoda, że dopiero teraz wykorzystuje się ten materiał, bo nie jest to żadna nowość technologiczna, ani nie są to znacznie większe wydatki!). Zastrzegam jednak, że najlepsze, najwygodniejsze i najtrwalsze drogi rowerowe wykonuje się z asfaltu.



## Stojak z konkursu

text: mirxx  
foto: Akademyckie Centrum Mediów i Promocji

Poszukiwanie odpowiedniego miejsca, parkowanie, przypinanie... to codzienność każdego miejskiego cyklisty. Dbalność o bezpieczeństwo sprzętu i własną wygodę jest bowiem podstawowym warunkiem sprawnego poruszania się w miejskim gąszczu.

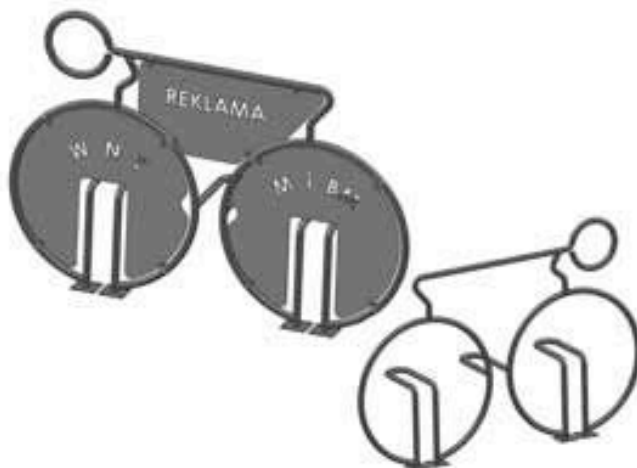
Sporym udogodnieniem jest zawsze stojak rowerowy, który (jeśli jest właściwie zaprojektowany, wykonany i zamontowany) umożliwi pewne przypięcie oraz stabilne oparcie roweru. Pomimo dosyć dużego wyboru gotowych stojaków zawsze warto poszukiwać nowatorskich rozwiązań dla tak prostej, wydawać by się mogło, konstrukcji. Z takiego założenia wyszły władze Wydziału Nauk Technicznych UWM, które zorganizowały

otwarty konkurs na projekt stojaka rowerowego. Spośród 7 prac najlepszą okazała się propozycja Krzysztofa Koczerskiego, którą oczywiście prezentujemy. Czy forma przeważa nad funkcjonalnością? Czy stojak okaże się lepszy niż uznane wzory z krajów zachodnich? Czy polubimy te stojaki? Pytania nie są bezpodstawne, ponieważ władze Olsztyna zapowiedziały, że rowerowe miejsca parkingowe będą wyposażane w takie właśnie konstrukcje. O stojakach mówiło się ostatnio sporo lecz wciąż nie wynika z tego nic konkretnego, a więc pozostaje mieć nadzieję, że konkurs pomoże w rozwiązaniu sprawy rowerowych parkingów.

**Prześlij swoją opinię o zwycięskim projekcie: [rowerowyolsztyn@o2.pl](mailto:rowerowyolsztyn@o2.pl)**



Zwycięzca konkursu z nagrodą główną - rowerem firmy Kross



Zwycięski stojak oraz jego wersja z miejscem na reklamy

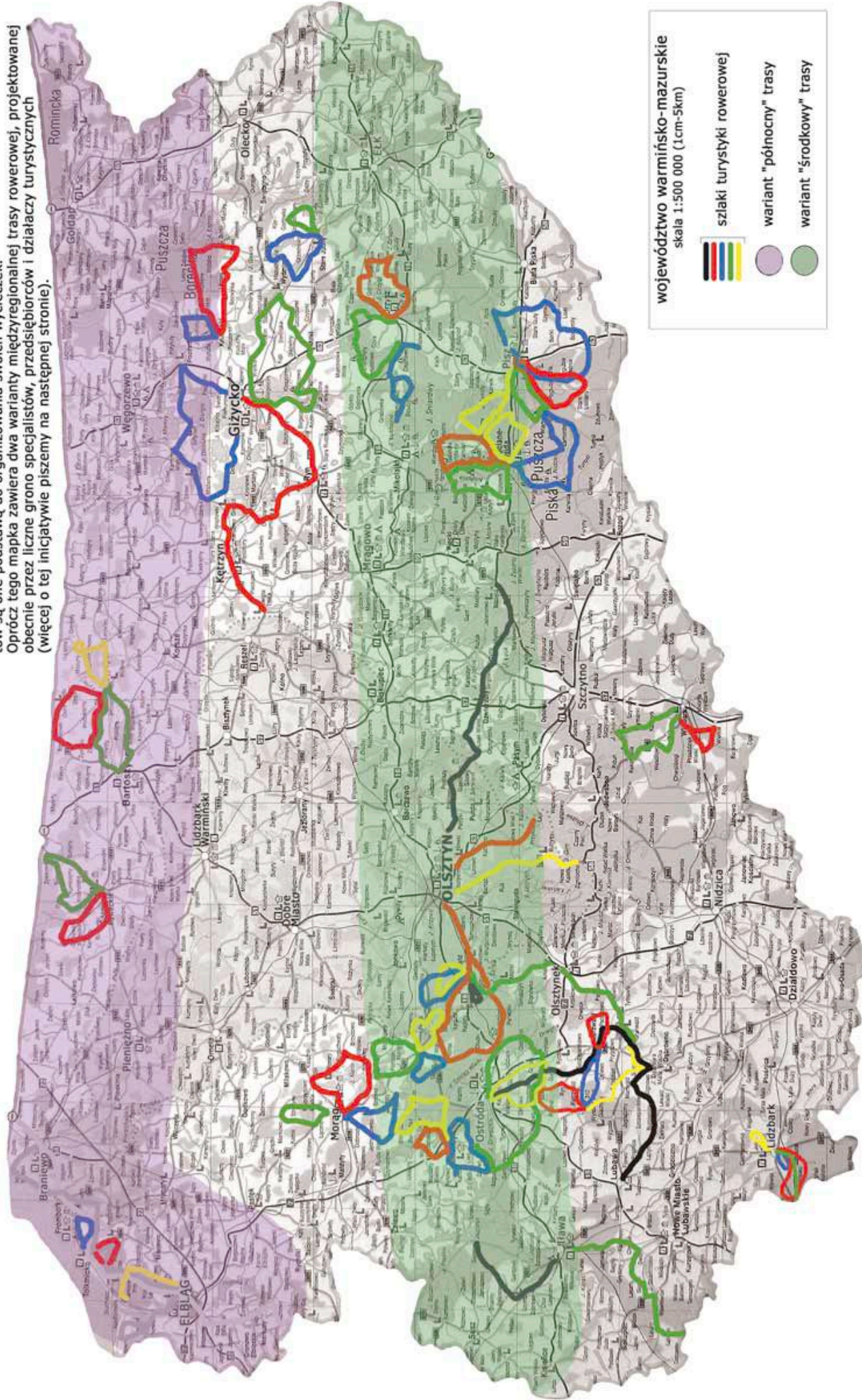


# Województwo Warmińsko-Mazursko-Rowerowe?

Sezon turystyczny w pełni, a więc warto zastanowić się czy nasz region jest przygotowany na ewentualny "najazd" rowerzystów, którzy mają czas, chęci i... pieniędze niezbędne do tej formy spędzania wakacji.

Na tej poglądowej mapce są naniesione wszystkie znakowane szlaki turystyki rowerowej (krótki opis każdego z nich znajduje się na kolejnych stronach), ponieważ dla znacznej części cyklistów są one podstawą do organizowania swoich wycieczek.

Oprócz tego mapka zawiera dwa warianty międzyregionalnej trasy rowerowej, projektowane obecnie przez liczne grono specjalistów, przedsiębiorców i działaczy turystycznych (więcej o tej inicjatywie piszemy na następnej stronie).





## "Rowerostrada" Warmii i Mazur

Rzecz będzie o międzyregionalnej, długodystansowej trasie rowerowej, która na pewno pojawi się w terenie i na mapach w przyszłym roku. Póki to nastąpi mamy wyjątkową (i na szczęście coraz częściej spotykaną) okazję udziału w konsultacjach społecznych, czyli realnego wpływania na urzędnicze decyzje. Wymaga to oczywiście zastanowienia nad danym tematem i sformułowaniu konkretnych wniosków, ale dzięki temu szersze grono zainteresowanych ma prawo wypowiedzenia się w sprawie.

Bez wątplenia kwestią wymagającą takich konsultacji jest przebieg "rowerostrady".

Na obecnym etapie wspólnych ustaleń jasno rysują się dwie konkurencyjne koncepcje (patrz mapka): "północna" i "środkowa". Pierwsza z nich jest mocno forsowana przez władze i przewiduje zbudowanie trasy w pobliżu granicy województwa (więc także kraju). Mankamentem jest jednak brak odpowiedniej infrastruktury turystycznej, która pozwoliłaby na obsługę turystów z zachowaniem wymaganych standardów. Zwłaszcza, że najważniejszą grupą docelową ma-

ją być cykliści długodystansowi, a więc grupa wymagająca i mająca dobre porównanie z innymi krajami.

Alternatywą zgłaszaną przez liczną grupę samorządowców, tour operatorów i działaczy turystycznych jest doinwestowanie już istniejącej bazy turystycznej, zlokalizowanej wokół znanych i uznanych miejscowości wczasowych oraz dużych miast regionu. Taki postulat bierze się z poważnej analizy stanu infrastruktury rowerowej, która obecnie nigdzie w regionie nie jest szczególnie rozwinięta, a jej wspieranie właśnie tam, da szybki efekt wzros-

tu zainteresowania tą formą turystyki aktywnej.

Już pobieżne spojrzenie na naszą mapkę pokazuje, że oba pomysły wykluczają się i nie ma szans na stworzenie przebiegu, który zadowolili wszystkich. Najważniejsze jednak jest zadowolenie i poczucie komfortu przyszłych użytkowników i o tym przede wszystkim należy pamiętać przy okazji takich projektów. Członkowie naszej redakcji również włączyli się w prace nad trasą i złożyli swoje propozycje:) O postępach konsultacji i decyzjach w tej sprawie na pewno dowiecie się z kolejnych numerów.

## Nagrody dla rowerzystów!

Chyba już się przyzwyczailiście, że czasami można otrzymać nagrodę za betroskie pokonywanie kilometrów na rowerze? Jeszcze nie?! Pewnie dlatego, że nie braliście udziału w żadnym konkursie o takiej tematyce. Dla ułatwienia podpowiadamy kilka aktualnie prowadzonych:

### "Wakacje na dwóch kółkach"

Organizowany przez radiową Trójkę (i legendarnego Henryka Sytnera) już po raz 38! Polega na sporządzeniu kroniki z dowolnej wycieczki rowerowej. Przeznaczony dla osób poniżej 19 lat. Nagrodą jest obóz rowerowy w Szkalskiej Porębie oraz rowerowy wyjazd do Portugalii.

Więcej informacji: [www.polskieradio.pl/trojka/dwakolka](http://www.polskieradio.pl/trojka/dwakolka)

### "Dobre trasy rowerowe"

Jeśli przemierzasz drogi i bezdroża z zapałem i chęcią podzielenia się swoimi wrażeniami, to ten konkurs jest dla Ciebie. Należy przesłać opis i zdjęcia swojej najciekawszej trasy. Dystans nie może przekroczyć 70 km, a start i meta powinny znajdować się w tym samym miejscu. Prace należy przesłać do 5 września na adres: [promocje@velo.com.pl](mailto:promocje@velo.com.pl)

### "Koła, kółka, kółeczka"

Należy zaplanować i przeprowadzić wycieczkę rowerową w okolicach Olsztyna. Trasa o długości max. 40 km musi zaczynać się i kończyć pod olsztyńskim Ratuszem. Nagrody pieniężne.

Pełna informacja i regulamin: [kolodrom.olsztyn.pl](http://kolodrom.olsztyn.pl) lub 603 646 365

### Konkurs artystyczny "Rowerowy Wszechświat"

Organizowany w ramach Kampanii "JAdeń, NIE TANKUJĘ". Skierowany do dzieci. Oceniane będą prace plastyczne (wykonane w dowolnej technice) lub fotograficzne. Rozstrzygnięcie pod koniec września 2008. Niezbędne informacje: [jadenietankuje.pl](http://jadenietankuje.pl)

### Nagradzamy systematyczność!

Przeznaczony dla wszystkich uczestników/-czek imprez organizowanych przez Stowarzyszenie "Kolodrom". Podstawą do określenia frekwencji każdej osoby są "karteczki" wypełniane przed startem na każdą trasę. Więcej: [kolodrom.olsztyn.pl](http://kolodrom.olsztyn.pl)



Chcielibyśmy uzupełnić informacje naniesione na mapę ze środka kwartalnika i uzmysłowić Wam ilość szlaków przeznaczonych do rowerowych podróży w regionie. Oferta tras opisywanych w różnych materiałach promocyjnych jest oczywiście o wiele bogatsza, ale my zdecydowaliśmy się na podsumowanie stanu TYLKO OZNAKOWANYCH szlaków. Przypominamy, iż ten kwartalnik nie ma ambicji 'udawania' przewodnika turystycznego, a więc nasze mapy i opisy należy traktować poglądowo, a do poznawania tras w terenie warto zaopatrzyć się w odpowiednie wydawnictwa. Poszukiwania rowerowych przewodników i map warto rozpocząć od najbliższej Informacji Turystycznej, gdzie część z nich jest rozprowadzana bezpłatnie. Oprócz tego, wręcz obowiązkowe jest odwiedzanie punktów informacyjnych w terenie, ponieważ często można tam znaleźć cenne materiały dokładnie opisujące lokalne trasy.

Na wszelki wypadek przypominamy znaki, które napotkacie na szlakach:



Początek i koniec szlaku



Jesteś na szlaku, jedź prosto



Zmiana kierunku szlaku

Szlaki są podane w kolejności alfabetycznej miejscowości rozpoczynających ich przebieg.

**Bartoszyce-Witki-Wiatrowiec-Sępopol-Smolanka-Turcz-Liski-Skitno-Bartoszyce**

Długość: 31,5 Kolor: zielony

**Batorowo-Nowe Batorowo-Nowakowo-Rubno Wielkie-Elbląg-Osiedle Zawada-Krasny Las-Próchnik-Łęcze-Suchacz-Pękłewo-Kadyny-Lipnik-Tolkmicko-Chojnowo-Krzyżewo-Frombork-Różaniec-Nowa Pasłęka-Ułowo-Braniewo**

Długość: 105 km Kolor: zielony symbol rowerka i zielony numer R64

**Biesal-Tomaryny-Śródka-Guzowy Piec-Salminek-Jadaminy-Biesal**

Długość: 15,6 km Kolor: czarny

**Brzydowo-Kraplewo-Dziadyk-Ryn-Bednarki-Miejska Wola-Dylewska Góra- Wysoka Wieś-Pietrzwałd-Rudno-Brzydowo**

Długość: 29 km Kolor: czerwony

**"Czapliniec" Rezerwat-Dziubiele-Dąbrowa-Dziubiele-Suchy Róg-Tuchlin-Zdęgówko-Wężewo-Okartowo-Nowe Guty**

Długość: 29km Kolor: niebieski

**Elbląg (centrum)-Leśniczówka Dąbrowa-Jagodnik-Rakowo-Jez. Martwe-Jelenia Dolina-Próchnik-Rubno Wielkie**

Długość: 18 km Kolor: żółty

**Gierzwałd-Dylewo-Miejska Wola-Szczepankowo-Domkowo-Gierzwałd**

Długość: 18,3 km Kolor: niebieski

**Gierzwałd-Kiersztanowo-Czarci Jar-Pacółtówko-Mielno-Lipowa Góra-Gierzwałd**

Długość: 20,9 Kolor: czerwony

**Gietrzwałd-Renty-Gietrzwałd**

Długość: 11,7 km Kolor: żółty

**Gietrzwałd-Woryty-Nowy Młyn-Stękiń-Parbady-Wrzesinia-Gietrzwałd**

Długość: 19,6 km Kolor: niebieski

**Giżycko (ul. Moniuszki)-Świdry-Pieczarki-Pozezdrze-Harsz-Sztynort-Stawiska-Radzieje-Mażany-Jankowo-Parcz-Gierłoż-Doba-Kamionka-Piękna góra-Giżycko**

Długość: 75 km Kolor: niebieski

**Giżycko (ul. Moniuszki)-Wilkasy-Szczybałty Giżyckie-Skop-Tros-Ryn-Knis-Salpi-Nakomiady-Owczarnia-Kwiedzina-Gierłoż-Czerniki-Karolewo-Kętrzyn-Biedaszki-Pieckowo-Święta Lipka**

Długość: 85 km Kolor: czerwony

**Giżycko-Sulimy-Kożuchy-Upały-Kruklin-Sucholaski-Wydminy-Lipińskie-Miłki-Rydzewo-Kanał Kula-Wilkasy-Giżycko**

Długość: 71 km Kolor: zielony

**Górowo Iławeckie-Wojmiany-Czypryki-Gałąjny-Żywkowo-Toprzyny-Sigajny-Orsy-Parężniki-Kamińsk-Paustry-Górowo Iławeckie**

Długość: 34 km Kolor: zielony



**Górowo Iławeckie-Worławki-Bukowiec-Półwiosek-Dzikowo-Lipniki-Kandyty-Bukowiec-Worławki-Górowo Iławeckie**

Długość: 34,5 km Kolor: czerwony

**Grunwald-Stębark-Mielno-Królikowo-Olsztynek-Mańki-Pęglity-Łajsy**

Długość: 37,5 km Kolor: zielony

**Iława-Kamionka-Ząbrowo-Szymbrak-Starzykowo-Piotrkowo-Siemiany**

Długość: 24 km Kolor: czarny

**Iława-Katarzynki-Radomno-Lekarty-Skarlin-Biedaszek-Łąkorz-/granica z Woj. Kujawsko-Pomorskim/-Brodnica-Golub-Dobrzyń-Okonin-Toruń**

Długość: 45 km w granicach Woj. W-M, całkowita 162 km Kolor: zielony

**Kadyny-Kikoły-Janówek-Wysoki Bór-Biała Lesniczówka-Rez. "Buki Wysoczyzny Elbląskiej"-Lesniczówka Górki-Ostrobrzeg-Kadyny (Klasztor)-Kadyny**

Długość: 26 km Kolor: czerwony

**Kruklanki-Jeziorowskie-Leśny Zakątek-Zamoście-Orłowo-Wolisko-Jurkowo Węgorzewskie-Możdżany-Grądkie Kruklaneckie-Kruklanki**

Długość: 50 km Kolor: czerwony

**Kruklanki-Jeziorowskie-Przerwanki-Kruklanki**

Długość: 15,5 km Kolor: niebieski

**Lidzbark (aleja Lipowa)-Nadleśnictwo-Klonowo-Rez. Jar Brynicy**

Długość: 12 km Kolor: zielony

**Lidzbark (aleja Lipowa)-Nadleśnictwo-Lidzbark (Mleczarnia)**

Długość: 7 km Kolor: niebieski

**Lidzbark (aleja Lipowa)-Nadleśnictwo-Rez. Obrazik-Nadleśnictwo-Lidzbark**

Długość: 12 km Kolor: czerwony

**Lidzbark (Mleczarnia)-Kurojady-Chełsty-Lidzbark (Mleczarnia)**

Długość: 19 km Kolor: żółty

**Łukta-Dragolice-Florczaki-Nowaczyna-Swojki-Żabi Róg-Gubity-Kozia Góra-Gucin-Kolonia Mostkowo-Łukta**

Długość: 27,9 km Kolor: zielony

**Łukta-Komorowo-Pelnik-Łęguty-Grazymy-Wynki-Łukta**

Długość: 24,5 km Kolor: żółty

**Łukta-Molza-Dąg-Plichta-Tabórz-Niedźwiady-BiałkaKolonia Florczaki-Dragolice-Łukta**

Długość: 27,3 km Kolor: niebieski

**Miłomłyn (Leśny Zaulek)-Bagienisko-Piławki-Liwa-Rogowo-Boguszewo-Zalewo-Dębinki-Karnity-Miłomłyn**

Długość: 34 km Kolor: niebieski

**Miłomłyn (Leśny Zaulek)-Winiec-Tarda-Miłomłyn**

Długość: 18 km Kolor: czerwony

**Morąg-Bogaczewo-Gulbity-Niebrzydowo Wielkie-Naryjski Młyn-Roje-Ponary-Boguchwały-Wilnowo-Lusajny Małe-Kretowiny-Dury-Morąg**

Długość: 37,2 km Kolor: czerwony

**Olsztyn (Dajtki)-Gronity-Naterki-Sząbruk-Uniszewo-Łajsy-Gietrzwałd-Woryty-Worliny-Wynki-Kątno-Stare Jabłonki**

Długość: 45 km Kolor: czerwony

**Olsztyn (Jaroty)-Zazdrość-Butryny-Nowa Kaletka-Zgniłocha**

Długość: 24 km Kolor: żółty

**Olsztyn (Os. Mazurskie)-Szczęsne-Klewki-Kaborno-Nowa Wieś-Łajs**

Długość: 21 km Kolor: czerwony

**Olsztyn (al. Piłsudskiego)-Klebark Wielki-Prejłowo-GiławyDzwierzuty-Babięta**

Długość: 62 km Kolor: czerwony



**Ostróda-Lichtajny-Brzydowo-Ornowo-Kajkowo-Ostróda**

Długość: 22 km Kolor: żółty

**Ostróda-Lubajny-Stare Jabłonki-Szydłak-Kraplewo-Brzydowo-Smykowo-Turznica-Samborowo-Rogowo-Liwa-Ostróda**

Długość: 68,4 km Kolor: zielony

**Orzysz-Grądy-Danowo-Stoczki-Ublik-Cierzęty-Matyszczyki-Zastrużne-Wężewo-Okartowo**

Długość: 30 km Kolor: zielony

**Orzysz-Grądy-Odoje-Ostrów-Skomack Wielki-Ogródek-Rostki Skomackie-Strzelniki-Wierzbiny-Orzysz**

Długość: 31,5 km Kolor: czerwony

**Pisz-Jabłoń-Kulik-Pogubie Tylne-Wądołek-Pogubie Średnie-Pisz**

Długość: 47 km Kolor: czerwony

**Pisz-Łupki-Kocioł Duży-Rakowo Piskie-Liski-Bogumiły-Pogubie Średnie-Pisz**

Długość: 54 km Kolor: niebieski

**Pisz-Snopki-Karwik-Zdory-Szeroki Ostrów-Rostki-Szczechy-Imionek-Maldanin-Pisz**

Długość: 50 km Kolor: pomarańczowy

**Ruciane-Binduga Zielona-Wojnowo-Gałkowo-Kadzidłowo-Nowy Most-Iznota-Gąsior-Wygryny-Guzianka-Ruciane**

Długość: 40 km Kolor: zielony

**Ruciane-Guzianka-Wejsuny-Onufryjowo-Popielno-Wierzba (prom)-Iznota-Gąsior-Wygryny-Guzianka-Ruciane**

Długość: 39 km Kolor: czerwony

**Ruciane-Pranie-Krzyże-Karwica-Wiertel-Zamordeje-Ruciane**

Długość: 49 km Kolor: niebieski

**Ruciane-Szeroki Bór-Wejsuny-Ruciane**

Długość: 24 km Kolor: żółty

**Sępopol-Liski-Judyty-Szczurkowo-Ostre Bardo-Stopki-Długo-Sępopol**

Długość: 34 km Kolor: czerwony

**Sępopol-Romankowo-Lwowiec-Dzietrychowo-Gaje-Dzietrychowo-Miedno-Sępopol**

Długość: 30 km Kolor: żółty

**Stare Juchy-Szczecinowo-Gawliki Małe-Kałtki-Stare Juchy**

Długość: 31 km Kolor: niebieski

**Stare Juchy-Zawady Elckie-Gorłówko-Stare Juchy**

Długość: 20 km Kolor: zielony

Międzynarodowy szlak rowerowy R-1 (przebieg na terenie Woj. Warm.-Maz.)

**Święty Gaj-Stare Dolno-Nowe Dolno-Dzierzgonka-Wiśniewo-Drzewsk-Tropy Elbląskie-Rączki Elbląskie-Elbląg-Krasny Las-Łęcze-Kadyny-Tolkmicko-Pogrodzie-Narusa-Frombork-Stępień-Braniewo-Młoteczka-Gronowo-granica kraju**

Długość: 85,5 km Kolor: zielony symbol rowerka i zielony numer R1

**Tolkmicko PKP-Leśniczówka Nowy Wiek-Święty Kamień-Chjnowo-Nowinka-Tolkmicko (centrum)-Tolkmicko PKP**

Długość: 18 km Kolor: niebieski

**Wielbark-Kucbork-Papiernia-Sasek Mały-Wesołowo-Róklas-Wielbark**

Długość: 35,5 km Kolor: zielony

**Wielbark (Leśniczówka)-Rokitka-Karolinka (leśniczówka)-Kol. Piwnice Wielkie-Wielbark**

Długość: 12,2 km Kolor: czerwony

Wykaz szlaków powstał w oparciu o:

- "Znakowane szlaki rowerowe województwa warmińsko-mazurskiego", Olsztyn 2006
- "Szlaki rowerowe Krainy Drwęcy i Pasłęki", Łukta 2008
- materiały własne Redakcji



# bike brothers bike sisters

Oto wykaz aktywnych grup, klubów i stowarzyszeń, dzięki którym w Olsztynie nie brakuje propozycji wycieczek, imprez sportowych i akcji ulicznych. Za tymi działaniami zawsze kryje się praca i zaangażowanie wolontariuszy/-ek, społeczników, a czasami zupełnie anonimowych jednostek.

Może przyłączysz się do nich?



## Stowarzyszenie Aktywności Społecznej "Młyn"

Prowadzi i wspiera inicjatywy służące rozwojowi komunikacji rowerowej w mieście, sporty rowerowe i działania edukacyjne w dziedzinie ekologicznych środków transportu. Współtworzy bibliotekę, w której znajduje się m.in. dział "ekologiczny transport". Stowarzyszenie współpracuje z podobnymi organizacjami w całym kraju.  
[www.biblioteka.warmia.net](http://www.biblioteka.warmia.net) // [rowerowyolsztyn@o2.pl](mailto:rowerowyolsztyn@o2.pl) // dyżury w środy i soboty przy ul. Grunwaldzkiej 23a, 10-141 Olsztyn

Kołodrom

## Stowarzyszenie Centrum Turystyki Aktywnej "Kołodrom"

Zajmuje się organizowaniem imprez promujących turystykę rowerową, aktywny wypoczynek oraz atrakcyjne tereny naszego regionu. Od 1999 r. przeprowadziło niemal 100 wycieczek rowerowych dla mieszkańców Olsztyna. Plany na sezon rok 2008 wróżą kolejne aktywne miesiące.  
[www.kolodrom.olsztyn.pl](http://www.kolodrom.olsztyn.pl) // [kolodrom@op.pl](mailto:kolodrom@op.pl)  
ul. Mroza 22/22, 10-687 Olsztyn



## Stowarzyszenie Warmiński Klub Rowerowy "Fan"

Promuje ekstremalne dyscypliny kolarskie, wyścigi długodystansowe, bike maratony. Służy pomocą dla zainteresowanych downhillem, 4 crossem, treningami MTB. Prowadzi profilowane sekcje: Fan Krank Racing i Fan XC Team, organizuje cykl zawodów kolarstwa grawitacyjnego Heyah Superliga. Stowarzyszenie stworzyło i kieruje obiektem Bike Park 'Wąwóz' w olsztyńskim Lesie Miejskim (tory dh, dual, dirt, drop, pump track).  
[www.krank.pl](http://www.krank.pl) //



## "4R"- Klub Turystyki Kolarskiej przy Warm.-Maz. PTTK w Olsztynie

Skupia miłośników/-czki turystyki rowerowej, zainteresowanych długimi eskapadami, wyprawami, krajoznawstwem. Dysponuje pokaźną biblioteką (mapy, przewodniki, poradniki). Umożliwia zdobywanie odznak turystycznych i rozmaitych uprawnień. Spotkania w każdy pierwszy czwartek miesiąca // [www.mazury.pttk.pl](http://www.mazury.pttk.pl) // [poczta@mazury.pttk.pl](mailto:poczta@mazury.pttk.pl) // wt-pt w godz 13:00-17:00 przy ul. Staromiejskiej 1



## Stowarzyszenie SKP Olsztyn

Zaprasza wszystkich zainteresowanych rowerami BMX, rolkami, deskorolkami, graffiti i break dance. Dzięki zaangażowaniu SKP powstały w Olsztynie 2 skateparki, na których można poznawać i ćwiczyć ewolucję, organizować tematyczne imprezy. Obecnie Stowarzyszenie zapewnia kadrę instruktorów w skp "Kusocin" i stara się o stworzenie krytego obiektu do jazdy zimą i podczas niepogody.  
[www.skp.olsztyn.pl](http://www.skp.olsztyn.pl) //



[jadenietankuje.pl](http://jadenietankuje.pl)

## Kampania "Jadę, NIE TANKUJĘ"

Jest to wspólne działanie Miejskiego Zespołu Profilaktyki i Terapii Uzależnień w Olsztynie oraz Stowarzyszeń: "Kołodrom", "Młyn", "Fan" i (od tego sezonu) Klubu "4R". W ramach Kampanii organizowane są wycieczki rowerowe, zawody sprawnościowe "O Puchar Prezydenta Miasta", zawody "Mini DH" w kolarstwie zjazdowym, rajdy na orientację, zajęcia edukacyjne w olsztyńskich szkołach. Organizatorzy kładą szczególny nacisk na promocję aktywnego wypoczynku, bezpieczne spędzanie wolnego czasu oraz integrację różnych środowisk młodzieżowych.  
[jadenietankuje.pl](http://jadenietankuje.pl) // [mzpitpu.pl](http://mzpitpu.pl) //

**OLSZTYŃSKA  
STRONA  
ROWEROWA**

## Olsztyńska Strona Rowerowa

Bardzo udana i cenna baza tras rowerowych w całym regionie. Na tej stronie znajduje się szereg ciekawych propozycji wycieczek wraz z autorskimi tekstami zawierającymi ich opis, zdjęcia oraz wrażenia z samej jazdy.  
[www.rowery.olsztyn.pl](http://www.rowery.olsztyn.pl) //



## Dla przezornych

Kilka tygodni temu pojawiły się plany wprowadzenia obowiązkowego ubezpieczenia OC (od odpowiedzialności cywilnej) dla rowerzystów. Już na starcie pomysł miał sporo niejasności i rodził wiele kontrowersji, a w efekcie okazał się jedynie wakacyjną "ploteczką". Sprawa ta miała jednak swoje pozytywy, ponieważ skłoniła wiele osób do zastanowienia nad potencjalnym ryzykiem jakie niesie ze sobą jazda na rowerze i w jaki sposób można ubezpieczyć się "na wszelki rowerowy wypadek".

Aby oszczędzić Wam poszukiwań i udowodnić, że rzeczywiście można wykupić polisę obejmującą jazdę na rowerze, przedstawiamy krótkie podsumowanie ofert znajdujących się na polskim rynku. Najprostszym sposobem ubezpieczenia jest polisa

"OC w życiu prywatnym". Chroni ona nasze interesy majątkowe w razie wyrządzenia szkody osobom trzecim w związku z wykonywaniem określonych czynności (tu: jazda na rowerze). Praktycznie każda firma ubezpieczeniowa ma taką opcję. Składki zależą oczywiście od sumy ubezpieczenia na jaką chcemy być chronieni, a zaczynają się od ok. 20 zł. Firma zabezpiecza nas wtedy sumą ok. 22 000 zł.

Doświadczeni doradcy zalecają, aby dokładnie określać jaka forma jazdy kwalifikuje się do ubezpieczenia (np. rekreacja, jazda amatorska) i na jakim obszarze obowiązuje polisa (czasami tylko we własnym mieszkaniu czy piwnicy albo tylko w mieście zameldowania...).

Typowe ubezpieczenie dla rowerzystów przygotowało tylko PZU. "Bezpieczny Rowerzysta" to kompleksowa ochrona obejmująca OC, NNW (następstwa nieszczęśliwych wypadków), casco >>>



## WARMIŃSKA BIBLIOTEKA WOLNOŚCIOWA

książki <-> czasopisma <-> filmy <-> płyty <-> komiksy <-> albumy <-> tomiki  
ekologia <-> filozofia <-> muzyka <-> polityka <-> artystyka <->

ul. Grunwaldzka 23a  
dyżury: stopy i soboty w godz. 17:00-20:00  
kontakt: 503 763 465; [wbw-olsztyn@o2.pl](mailto:wbw-olsztyn@o2.pl)  
[biblioteka.warmia.net](http://biblioteka.warmia.net)



(na wypadek kradzieży roweru) oraz ubezpieczenie bagażu.

Jak widać jest to propozycja szczególnie ciekawa dla turystów w podróży. Mniej wymagający mogą wybrać pakiet zawierający tylko OC+NNW.

Oto symulacja kosztów półrocznego ubezpieczenia (a więc na czas trwania sezonu większości polskich cyklistów) przy podstawowym wariancie:

OC (do sumy 10 000 zł): 6 zł +  
NNW (do sumy 10 000 zł): 18 zł +  
casco (przy rowerze wartym 1 000 zł): 60 zł +  
bagaż (do sumy 1 000 zł): 20 zł = 104 zł.

Teraz każdy może sobie odpowiedzieć na pytanie czy ubezpieczenie jest nieosiągalnym dla portfela zbędnym wydatkiem czy jednak przydatnym zabezpieczeniem finansowym, mogącym oszczędzić sporo nerwów i kłopotów.


## Seria pocztówkowa

Mamy nadzieję, że spodoba Wam się nowy pomysł Redakcji. Dzięki pocztówkom chcielibyśmy pokazać Olsztyn w sposób wyjątkowy. Każdy ma tu swoje ulubione budynki, ulice, zakątki... Robimy tam zdjęcia, malujemy lub tylko w głowie układamy wymarzone kompozycje. A może wpuścić tam r o w e r? Niech będzie tylko tłem, elementem jednym z wielu albo niech rozpanoszy się i urośnie do rangi głównego bohatera;)

Jesteśmy ciekawi Waszej inwencji i pomysowości. Prace w wersji cyfrowej przysyłajcie na adres: [rowerowyolsztyn@o2.pl](mailto:rowerowyolsztyn@o2.pl)

- \* pliki jpg
- \* rozdzielczość 300 dpi,
- \* ilość kolorów dowolna

Nagrodą będzie wydrukowanie najciekawszych prac w postaci kilkuset pocztówek i dołączanie ich do kolejnych numerów kwartalnika. Pierwsze pocztówki znajdują się już w tej gazecie:)



Wszelkie pytania w tej sprawie:  
e-mail lub 507 617 656.



redakcja:  
mirxx\*Krzysztof Pszczoła\*  
Jakub Jarząbek\*Morfik\*  
FKR\*M@lpa w czerwonym\*  
Kamila Radzimińska\*Marcelin\*  
Węgorz\*

projekt i opracowanie:  
Stowarzyszenie Aktywności Społecznej "Młyn"  
ul. Grunwaldzka 23a, 10-141 Olsztyn  
/śr & sob w godz. 17:00-19:00/  
507 617 656; [rowerowyolsztyn@o2.pl](mailto:rowerowyolsztyn@o2.pl)

druk:  
Drukarnia "Leo" na papierze  
ekologicznym produkowanym z  
bielonej celulozy bez stosowania  
chloru i kwasów.

copy left ©

Mile widziane jest dowolne kopiowanie i samodzielne rozpowszechnianie zawartych tu treści.)  
Prosimy zawsze podawać kwartalnik 'rowerowyolsztyn.pl' jako źródło wykorzystanej informacji.